

WESSELÉNYIHO JASKYŇA

Muránska planina



Stredoveký jaskyniar . foto L.Vlček



Vchod do jaskyne . foto M."LOCZY" Miedzinski



Kryštalické kryogénne karbonáty . foto L.Vlček



Objavný komin . foto R."ZIRO" Pest



Sieň kryštálov . foto R."ZIRO" Pest



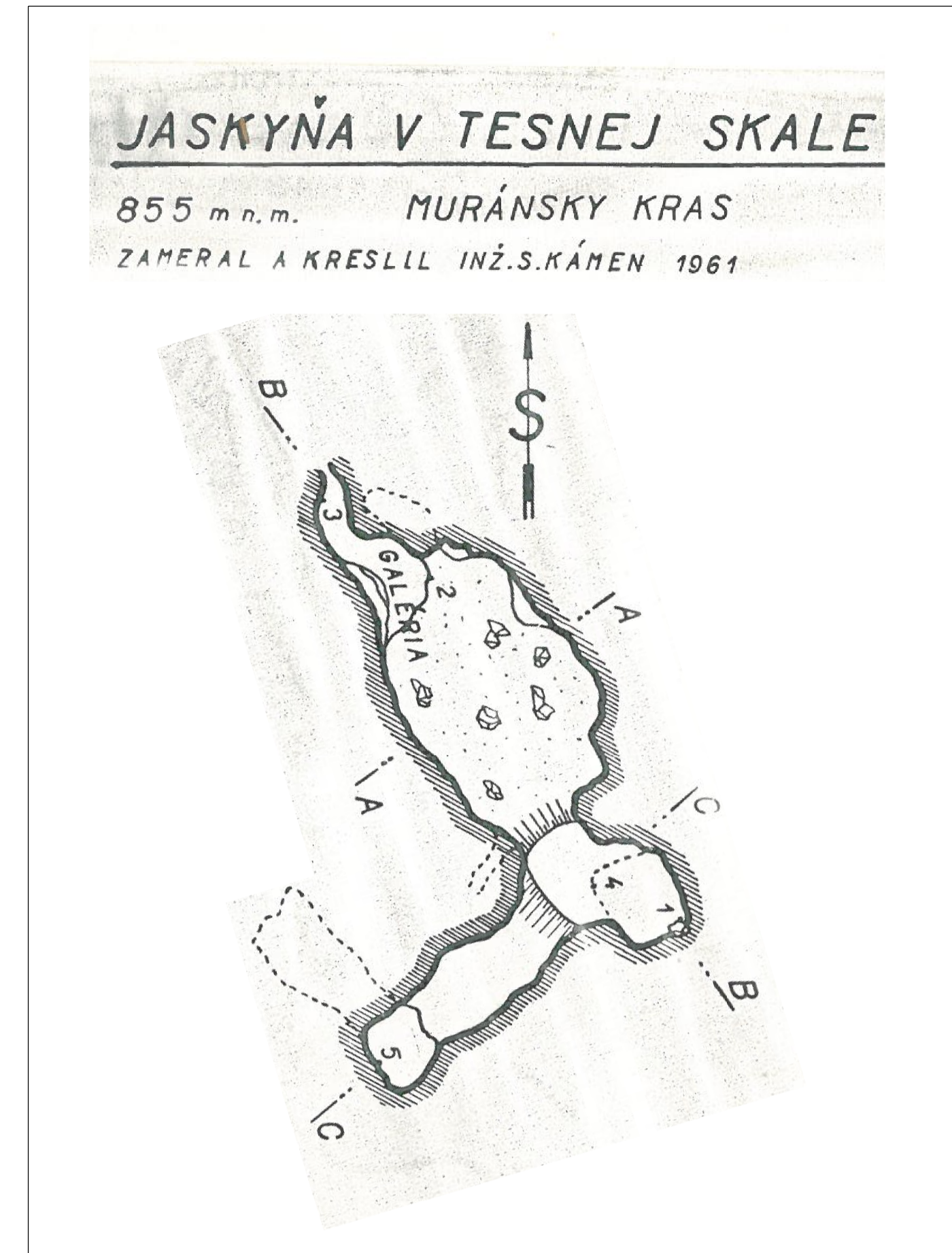
Puklinová sieň . foto R."ZIRO" Pest



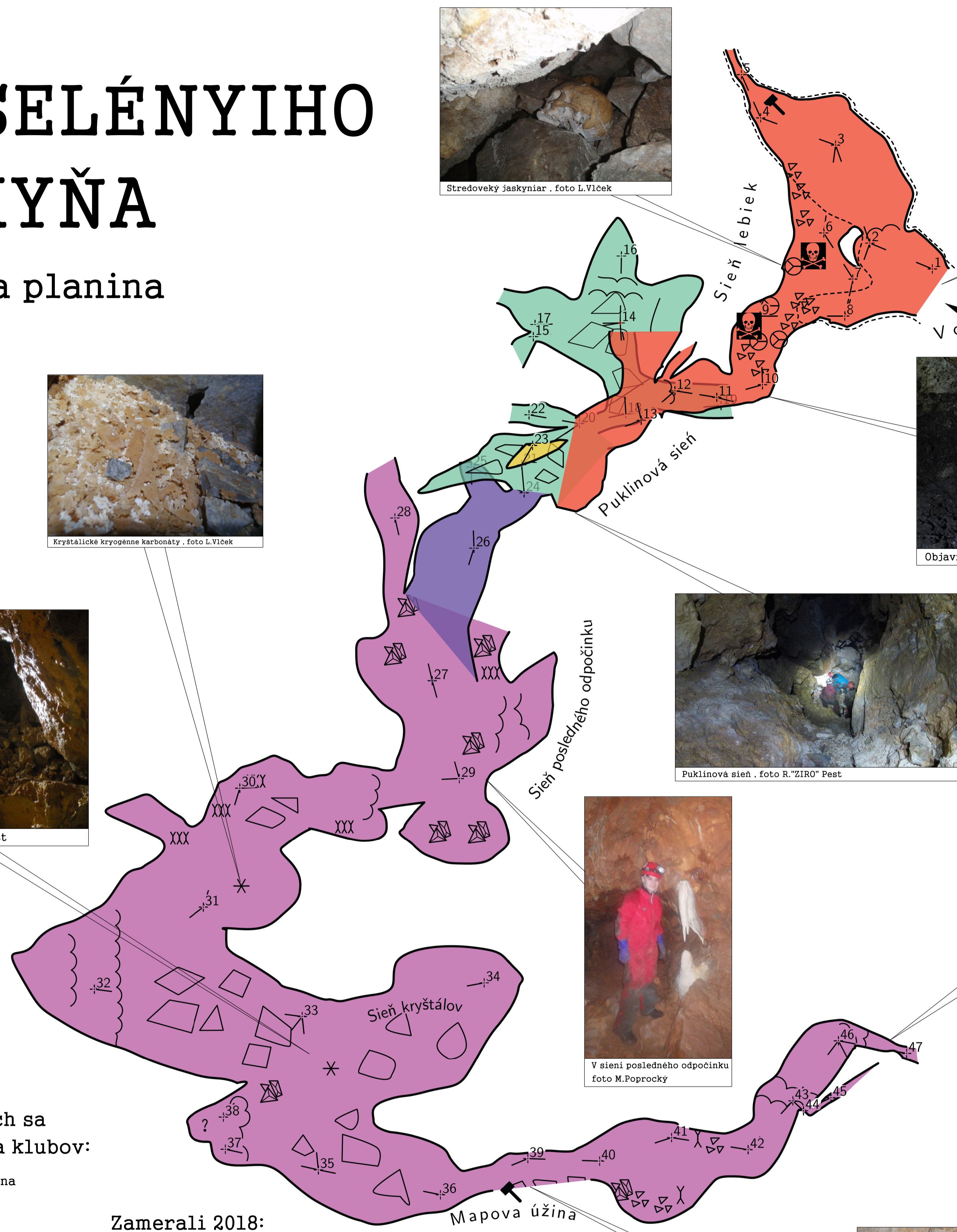
V sieni posledného odpočinku . foto M.Poprocký



Za Mapovou úžinou . foto L.Vlček



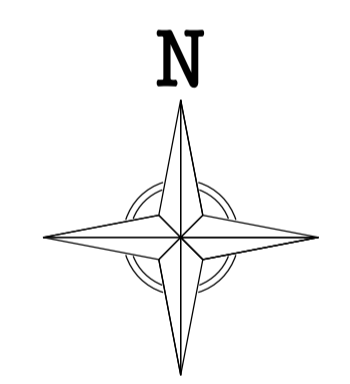
JASKYŇA V TESNEJ SKALE
855 m n.m. MURÁNSKY KRAS
ZAMERAL A KRESLIL INŽ.S.KÁHEN 1961



Dĺžka: 207 m
Prevýšenie: 32 m

Nadmorské výšky

835 m
831 m
826 m
822 m
818 m
813 m



Legenda

+	meračský bod (nestabilizovaný)	⊠	kamenné bloky
⊠	polygónový ťah	⊠	sutina
▶	vchod	⊠	sintrové náteky
⊠	stena	⊠	stalagnát
⊠	sonda	⊠	stalagnáty
⊠	možné pokračovanie	⊠	kryštál
⊠	obrys kameňa	⊠	archeologické nálezy
⊠	hrany kameňa		

Na nových objavoch sa podieľali členovia klubov:

- Speleoklub Muránska planina
- Speleoklub Tisovec
- Speleoklub Brzeszcze
- Speleoklub Tatrzański Zakopane
- Speleoklub Aven Sosnowiec
- Speleoklub Olkusz
- Speleoklub Czestochowa
- OS Čachtice
- SLOVAK EXPLORING TEAM

Zamerali 2018:

- Lukáš Vlček
- Milan Poprocký
- Ivan Rusnák
- Martin Poprocký
- Marian Ďurčík

Kreslili 2018:

- Milan Poprocký
- Lukáš Vlček



Mapova úžina . foto L.Vlček